



ZMGE
ŻYWIEC

Czyste Gminy

GAZETA ZWIĄZKU MIĘDZYGMINNEGO DS. EKOLOGII Z SIEDZIBĄ W ŻYWCU



Gmina

Milówka

str. 2

Gmina

Rajcza

str. 4

Gmina

Węgierska

Górką

str. 7

Gmina

Ujsoły

str. 5

BUDAPESZT 229 km	WARSZAWA 321 km
VALLETTA 1535 km	RYGA 885 km
RZYM 990 km	HELSINKI 1256 km
LLUKA 50 km	TALLIN 1180 km
NIKOZJA 1909 km	WILNO 725 km
ATENY 1298 km	BERLIN 560 km
	SZTOKHOLM 1142 km

Spotkanie w Związku

Deputowana Małgorzata Handzlik



19 maja br. posiedzenie Zarządu ZMGE swoją obecnością zaszczyliła poseł do Parlamentu Europejskiego - **Małgorzata Handzlik**.

Podczas spotkania głos zabrali między innymi: **Antoni Szlagor** - przewodniczący Zgromadzenia Związku, **Józef Bednarz** - przewodniczący Zarządu oraz **Janusz Michalek** - pełnomocnik ds. Realizacji Projektu.

Przedstawili oni podstawowe zagadnienia z zakresu Projektu „Oczyszczanie Ścieków na Żywiecczyźnie”, omówili możliwe rozwiązania instytucjonalne oraz pokrótce zasygnalizowali problemy, na które napotykają przy realizacji programu.

Podczas dyskusji Małgorzata Handzlik wykazała duże zainteresowanie omawianym projektem i zobowiązała się w miarę swoich możliwości dopomóc Związkowi w realizacji zadania.

MAGDALENA KLIŚ

Konferencja w Poznaniu

Zamówienia publiczne

W dniach 9-10 czerwca odbyła się w Poznaniu 20. Konferencja Beneficjentów Funduszu Spójności.

W konferencji wzięli udział beneficjenci wszystkich projektów współfinansowanych z funduszy unijnych oraz zaproszeni goście, między innymi: dyr. **Filip Busz**, prezes **Jerzy Kędziński**, dyr. **Alicja Bożek**, dyr. **Barbara Koszulap**.

Na spotkaniu poruszono problem prawa zamówień publicznych, omówiono system sprawozdawczości SIMIK, przedstawiono możliwości rozliczenia VAT-u oraz zaprezentowano stan wdrażania 22 projektów. (MK)

ZWIĄZEK MIĘDZYGMINNY
DS. EKOLOGII W ŻYWCU

UL. KABATY 2

34-300 ŻYWIEC

TEL. (033) 861 28 98,

860 20 25

FAX (033) 860 20 53

WWW.ZMGE.ZYWIEC.PL

E-MAIL:

BIURO@ZMGE.ZYWIEC.PL

MAO@ZMGE.ZYWIEC.PL

PIU@ZMGE.ZYWIEC.PL



Projekt ten, współfinansowany przez Unię Europejską, przyczynia się do zmniejszenia różnic gospodarczych i społecznych pomiędzy obywatelami Unii.

Gmina Milówka

Sołectwa: Milówka, Kamesznica, Szare, Laliki, Nielewka

Ludność: 10 131

Powierzchnia: 99 km²

Wójt: Józef Bednarz

Przew. Rady Gminy: Czesław Gwizdoń

Milówka w szerokim świecie zastępną głównie dzięki Golec uOrkiestrze i ich piosenkom. W roku 1999 Milówka została laureatem konkursu na „Złotą Miejscowość Radia Katowice”. Ponadto od 1998 roku Milówka jest drugim po Bukowinie Tatrzańskiej polskim członkiem Europejskiej Fundacji Miast Karnawałowych (FECC). Fundacja ta skupia miasta całego świata, które organizują imprezy karnawałowe.

Urząd Gminy w Milówce

ul. Jana Kazimierza 123


34-360 Milówka

tel. (33) 863 71 89, 863 71 90; fax 863 76 00

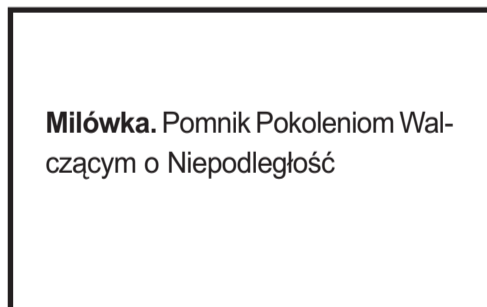
www.milowka.com.pl




Milówka. Centrum




Milówka. Drewniana chałupa z 1739 r. Własność Gminnego Ośrodka Kultury. Miejsce stałej historycznej ekspozycji i wystaw czasowych



Milówka. Pomnik Pokoleniom Walczącym o Niepodległość




Kamesznica. Zespół pałacowo-dworski zbudowany w 1833 r. przez Potockich



Pawliczne. Kapliczka z 1826 r.



Budowa drogi ekspresowej **Bielsko – Żywiec – Zwardoń**, która przyspieszy podróż do granicy i odciąży „czyste gminy”



Milówka. Kościół parafialny pod wezwaniem WNMP. Zbudowany w 1839 r.

*Rozmowa z wójtem
Józefem Bednarzem*

str. 3

Sprostowanie

W pierwszym wydaniu „Czystych Gmin” napisaliśmy pomyłkowo, że liczba ludności w gminie **Lipowa** to 3 700 osób. Naprawdę mieszkańców jest **9 700**.

Pomyłkowo zaliczyliśmy **Przyborów** do gminy Koszarawa, chociaż przynależy do **Jelesni**.

Przepraszamy

Gmina Rajcza

Sołectwa: Rajcza, Kiczora, Rycerka Dolna, Rycerka Górna, Sól, Zwardoń

Ludność: 9 150

Powierzchnia: 131 km²

Wójt: Adam Iwanek

Przew. Rady Gminy: Jerzy Motyka

Z racji swego położenia Rajcza jest naturalnym centrum całej południowo wschodniej części Beskidu Żywieckiego z kulminacją Wielkiej Raczy. Specyficzny mikroklimat sprzyja leczeniu dróg oddechowych. Na terenie gminy znaleźć można doskonałe warunki do uprawiania sportów zimowych oraz górskiej turystyki pieszej.

Urząd Gminy w Rajczy


ul. Górska 1

34-370 Rajcza



tel. (33) 864 31 55, 864 31 58; fax 864 38 87

www.rajcza.com.pl

Rajcza. Kościół św. Wawrzyńca i św. Kazimierza z 1889 r. Od 1996 r. Sanktuarium Maryjne



Rajcza. Cmentarz parafialny. Kwatera wojenna żołnierzy zmarłych w tutejszym szpitalu polowym, rannych w walkach legionowych na frontach I wojny światowej



Sól. Źródło leczniczej solanki o temperaturze 38° C




*Rozmowa z wójtem
Adamem Iwankiem*

str. 3



W Beskidzie Żywieckim często napotkać można kapliczki i figury w stylu ludowym

Sól. Zabytkowa dzwonnica drewniana z 1837 r.



Gmina Ujsoty



Złatna. Stary dwór modrzewiowy z XIX w., obecnie leśniczówka

Sołectwa: Glinka, Soblówka, Ujsoty, Złatna

Ludność: 5 000

Powierzchnia: 110 km²

Wójt: Tadeusz Piętka

Przew. Rady Gminy : Adam Janota

Gmina położona na pograniczu dwóch pasm górskich Beskidu Żywieckiego: Wielkiej Raczy i Rycerzowej oraz Pilska i Lipowskiej, w dolinie rzeki Ujsoty i jej dopływów. Znajduje się tu 21 szczytów powyżej 1000 m wysokości. Wsie i przysiółki gminy rozrzucone są po okolicznych zboczach aż do wysokości 800 m. W rezerwacie „Oszast” chroniony jest naturalny las bukowo świerkowy.

Urząd Gminy w Ujsotach

ul. Gminna 1

34-371 Ujsoty

tel. (33) 864 73 50, 864 73 51; fax 864 73 54

www.ujsoly.com.pl

Potok Bystra. Dawniej nosił nazwę Złatna na pamiątkę śladów złota, podobno, obecnego w tej rzece



Złatna - Huta. Fragmenty pieców huty szkła funkcjonującej w latach 1815-1875



Glinka. Przyjście graniczne łączące gminę Ujsoty ze Słowacką gminą Navot w miejscu starego szlaku handlowego.

Złatna. Kaplica Matki Boskiej Częstochowskiej. Zbudowana w 1930 r. W latach 70. odwiedził ją kardynał Karol Wojtyła, późniejszy papież Jan Paweł II



*Rozmowa z wójtem
Tadeuszem Piętką*

Gmina Węgierska Górką

Sołectwa : Cięcina, Cisieć, Węgierska Górką, Żabnica

Ludność: 14 888

Powierzchnia: 76 km²

Wójt: Piotr Tyrlik

Przew. Rady Gminy: Leon Figura

Gmina Węgierska Górką położona jest w dolinie rzeki Soły na zboczach Beskidu Śląskiego i Żywieckiego. Należy do atrakcyjniejszych pod względem turystycznym regionów Polski południowej. Legenda głosi, że nazwa „Węgierska Górką” pochodzi z okresu polsko-węgierskich sporów terytorialnych, kiedy to przedstawiciel Węgier na ziemi przywiezionej ze swej ojczyzny, przysięgał o prawie do tych terenów.

Urząd Gminy w Węgierskiej Górką

ul. Zielona 43


34-350 Węgierska Górką

tel. (33) 864 15 00, 864 15 01; fax 864 17 80


www.wegierska-gorka.opg.pl




Węgierska Górką. Centrum handlowe



Cięcina. Kościół parafialny pod wezwaniem św. Katarzyny Aleksandryjskiej. Najstarsza część pochodzi z 1542 r., ołtarze barokowe z XVII wieku i chrzcielnica z 1705 r.



Cięcina. Kaplica nagrobna z żeliwa odlana w XIX wieku w tutejszym zakładzie



Cisieć Mały. Figura Jezusa Nazareńskiego z 1850 r.



Węgierska Górką. Fortyfikacje obronne z 1939 roku. Od 2-3 września polscy żołnierze walczyli tutaj z przeważającymi siłami niemieckimi



GDZIE TO JEST?

Czytelnicy piszą Lubiący deptać góry...

Mam przed sobą gazetkę nr 1 pt. „Czyste Gminy”. Ostatnio byłem przez kilkanaście dni w Soli i muszę powiedzieć że miejscowość ta może być nie tylko ekologiczna ale i lecznicza, chociaż jest trochę senna. Na mapie turystycznej „Beskid Śląski i Żywiecki” wydanej w 1986 roku widnieje informacja, że w Soli ma powstać duży ośrodek leczniczy.

Położenie miejscowości jest dobre. Istnieją połączenia PKP Katowice–Bratysława i Kraków–Czechy. Inwestycje należy zacząć od zbudowania tężni solanki o długości 30 – 50 metrów. Teren wokół studni jest dogodny, płaski. Kiedy wsadziłem rękę do studni, bo woda jest pod wierzchem i napiłem się jej, to potem przez pół dnia czulem w ustach smak soli.

Budowa tężni byłaby z pewnością opłacalna dla mieszkańców Soli. A chcieć to móc jak mawiał Marszałek. Sól jest miejscowością o dużych walorach turystycznych. Podczas mojej kilkudniowej wizyty udało mi się zdobyć kilka szczytów górskich, mimo że mam ponad 80 lat. Wędrówkom sprzyjała ładna pogoda. Atrakcji turystycznych jest dużo, między innymi trasa rowerowa z Soli przez Kiczorę do Milówki. Kiedy szedłem ze Zwardonia przez Rachowiec nie znalazłem oznakowania trasy. Gdy pytałem ludzi zwożących drewno, powiedzieli że dużo osób tędy wędruje. Zresztą problem nieoznakowanych ale uczęszczanych szlaków jest obecny w całej Polsce.

Moja rada jest następująca. Solanie, zbudujcie sobie tężnie. Wykorzystajcie jak w Ciechocinku to co dała Wam natura. Pokażcie, że wspólnie można wiele zdziałać.

Lubiący deptać góry
Izydor Z. Sosnowiec

Horoskop

BARAN 21.03 – 19.04
Twoja wiedza i doświadczenie są teraz bardzo potrzebne by zrozumieć to co się dzieje. W życiu tak już czasami jest, że dostaje się po „łapach” nie bardzo wiedząc za co. Najważniejsze to zachować szacunek dla siebie.

BYK 20.04 – 20.05 Nie pozwól by Twoim życiem ktoś kierował. Rad dobrze jest wysłuchać, ale postąpić zgodnie z własnym sumieniem. Czasami lepiej przegrać by w konsekwencji wygrać. Masz wokół siebie życzliwych ludzi, którzy Ci pomogą.

BLIŻNĘTA 21.05 – 21.06 Nie zrywaj starej przyjaźni z kimś kto jest Ci życzliwy i ma odwagę nie zgodzić się z Twoim zdaniem. Zastanów się czy ci co przytakują i klaskają robią to bezinteresownie. Masz wielkie serce, a niektórzy chcieliby to wykorzystać.

RAK 22.06 – 22.07 Trzeba będzie wiele wysiłku by przełamać opór materii, a sprawy ruszyły do przodu. Wymaga to żelaznej konsekwencji, ale w sumie da pozytywne rezultaty. Zmęczenie najlepiej odreagować na długim spacerze w miłym towarzystwie.

LEW 23.07 – 22.08 Wciąż nie wykorzystujesz w pełni swoich możliwości. Stać cię na dużo więcej. I Ty o tym wiesz. Przestań więc rozczulać się nad sobą i poszukaj zajęcia zgodnego z Twoimi ambicjami i umiejętnościami, a życie nabierze blasku.

PANNA 23.08 – 22.09 Nadchodzi czas gdy trzeba będzie zaważać o swoją pozycję i udowodnić kto jest lepszy. Twój rozsądek uchroni Cię od podejmowania ryzykownych działań. Możesz liczyć na Wagę.

WAGA 23.09 – 22.10
Sytuacja w której się znajdziesz będzie wymagała od Ciebie opanowania i sztuki kompromisu. Uważaj na Wodnika, który nie zawsze jest Ci życzliwy. Staraj się unikać sytuacji konfliktowych.

SKORPION 23.10 – 21.11 Trochę mniej ambicji, nikt nie musi być idealny. Nie bierz wszystkiego na swoje barki. Nie spalaj się bo naprawdę nie warto. Pozwól sobie na odrobinę luzu. Ktoś tak bardzo chciałby iść z Tobą na długi letni spacer.

STRZELEC 22.11 – 21.12 Masz szansę na osiągnięcie sukcesu zawodowego, jeżeli tylko opanujesz swój wybuchowy temperament. Pamiętaj szef ma zawsze rację. Staraj się unikać zatargów z Koziorożcem, który wyraźnie Cię prowokuje.

KOZIOROŻEC 22.12 – 19.01 Rozwaga i takt pomogą Ci przejść przez chwilową burzę bez strat moralnych. Wspierać Cię będzie w tych trudnych chwilach osoba spod znaku Wodnika.

WODNIK 20.01 – 18.02 Pamiętaj „nie wszystko złoto co się świeci” Już raz sam się o tym przekonałeś, nie zapomnij tej nauki. Pomyśl o wypoczynku i wyjeździe. Dystans pozwoli ci właściwie ocenić sytuację. A może się okazać, że jest zupełnie inaczej.

RYBY 19.02 – 20.03 Czas zmian i przewartościowań. Potrzebna więc rozwaga i spokój. Możesz liczyć na LWA, ale nie wystawiaj jego cierpliwości na próbę. Teraz jest dobry czas na spędzenie wakacji.

KRZYŻÓWKĄ NR 2

POZIOMO
3 – łączy nogę z tułowiem; 7 – ssak z rzędu pletwonogich; 11 – główna tętница; 12 – przodek bydła domowego; 14 – ukośnik; 17 – maruda, niedolega; 20 – drwina, kpina; 22 – skład broni; 24 – dżuma; 26 – system płacy; 27 – dawny student; 28 – japońska sztuka układania kwiatów; 30 – rodzaj utworu scenicznego; 31 – na stole bilardowym; 33 – mieszka w stajni; 34 – jeden ze zmysłów; 35 – pled; 37 – aryjski bóg słodkiej wody; 39 – ten co nalewa; 40 – do ognia pierwszy; 43 – torba podróżna; 44 – nie ty nie ja; 45 – uderzenie; 46 – drewniany słup; 48 – duże pomieszczenie; 49 – państwo nad O.Spokojnym; 51 – pogoda; 53 – kierownica statku; 54 – Abrahama lub natury; 56 – odbiorca listu; 59 – główne pojęcie taoizmu; 60 – spożywają na dnie oceanów; 61 – medykament; 63 – pasterski szałas; 65 – strój sportowca; 67 – potrawa z surowego mięsa; 69 – uwiedziona przez Eola; 71 – prawy dopływ Narwi; 73 – apatia; 74 – Cyganie; 76 – biedrzeńiec; 77 – jedynka z dwoma zerami; 78 – pokarm dla pszczoł; 79 – Izabela dla najbliższych

PIONOWO
1 – dodatkowo rozgrywka; 2 – zmarzwienia; 3 – fantastyczne opowieści; 4 – Koszałek M.Konopnickiej; 5 – miasto nad Oką; 6 – np. kanalizacyjna; 8 – przepasuje kimono; 9 – lubi błyskotki; 10 – tytuł władcy w krajach muzułmańskich; 12 – duży balkon; 13 – rzeka w Armenii; 15 – imię żony J. Lennona; 16 – kobieta naukowiec; 18 – masa do lakowania; 19 – Tomasz filomata; 21 – faraon z powieści Prusa; 23 – upust; 25 – tajniki; 29 – talon; 32 – pnącze z lasów tropikalnych; 35 – okienko w banku 36 – wybawienie; 37 język którego twórcą był Zamenhoff; 38 – kolor w kartach; 41 – jednośląd; 42 – jubilerska jedn. masy; 46 – gwara, dialekt; 47 – stadium rozwoju owadów; 48 – magazyn; 50 – wieńczy obiad; 52 – egipski bóg słońca; 53 – dawna nazwa kopalni soli; 55 – osłona; 57 – Elżbieta mniej oficjalnie; 58 – rzeka w Turcji; 59 – pajak wodny; 62 – rodzaj sprawdzianu; 64 – celtycki poeta, pieśniarz; 66 – preria; 68 – płas; 70 – czynny wulkan na Filipinach; 72 – marka aparatu fotograficznego; 75 – kraina czarnoksiężnika do którego szła Dorotka.

1	2	3	4	5	6	7	8	9	10	11	12	13	14	15	16	17	18
11		15		13				12		13				14	15		16
			17	18				19				20	21				17
22	23							24				25		26			
27			28			29					30						
	31		32			33				34					35	36	
37				38							39						
40		41				42								43			14
		44				45						46	47		48		
49				50													
					51			52			53				54	55	
56			57		58					59			60				
		12				61				62		63		64		65	66
67		68				69		70		71				72			
						73						74			75		7
76						77				78				79			11
		16										1					

ZMGGE ŻYWIEC